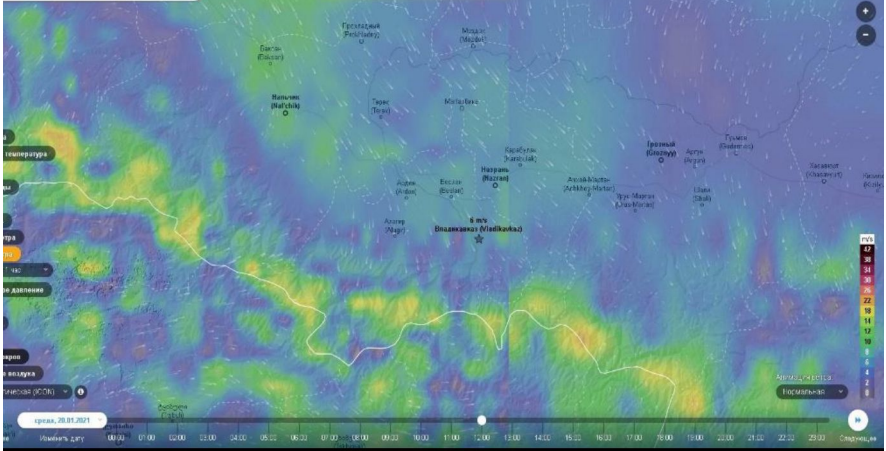


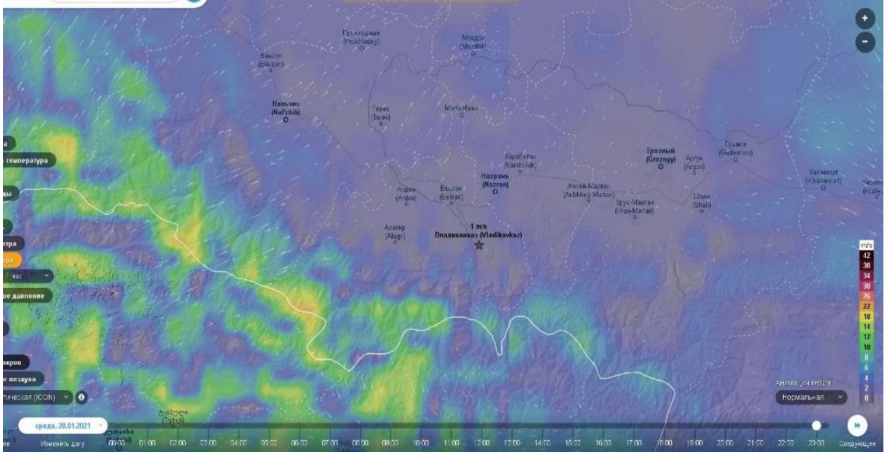
USKY

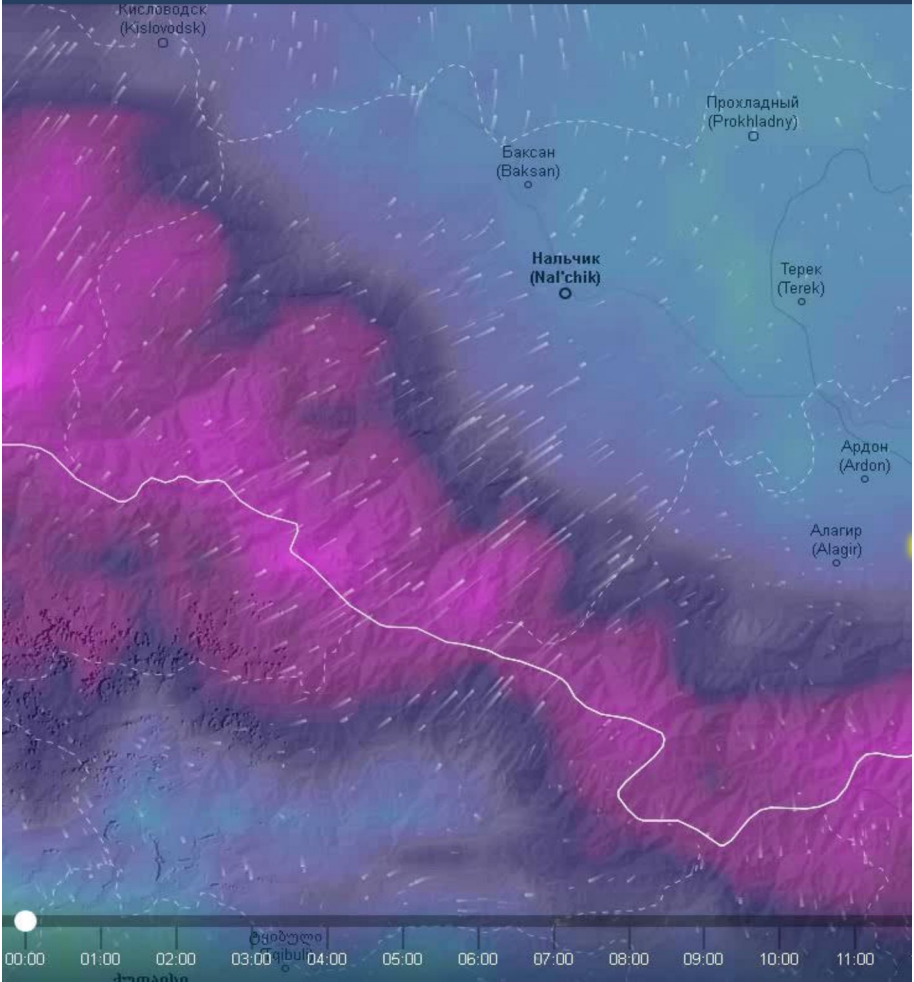
**12.00 20.01.2021**



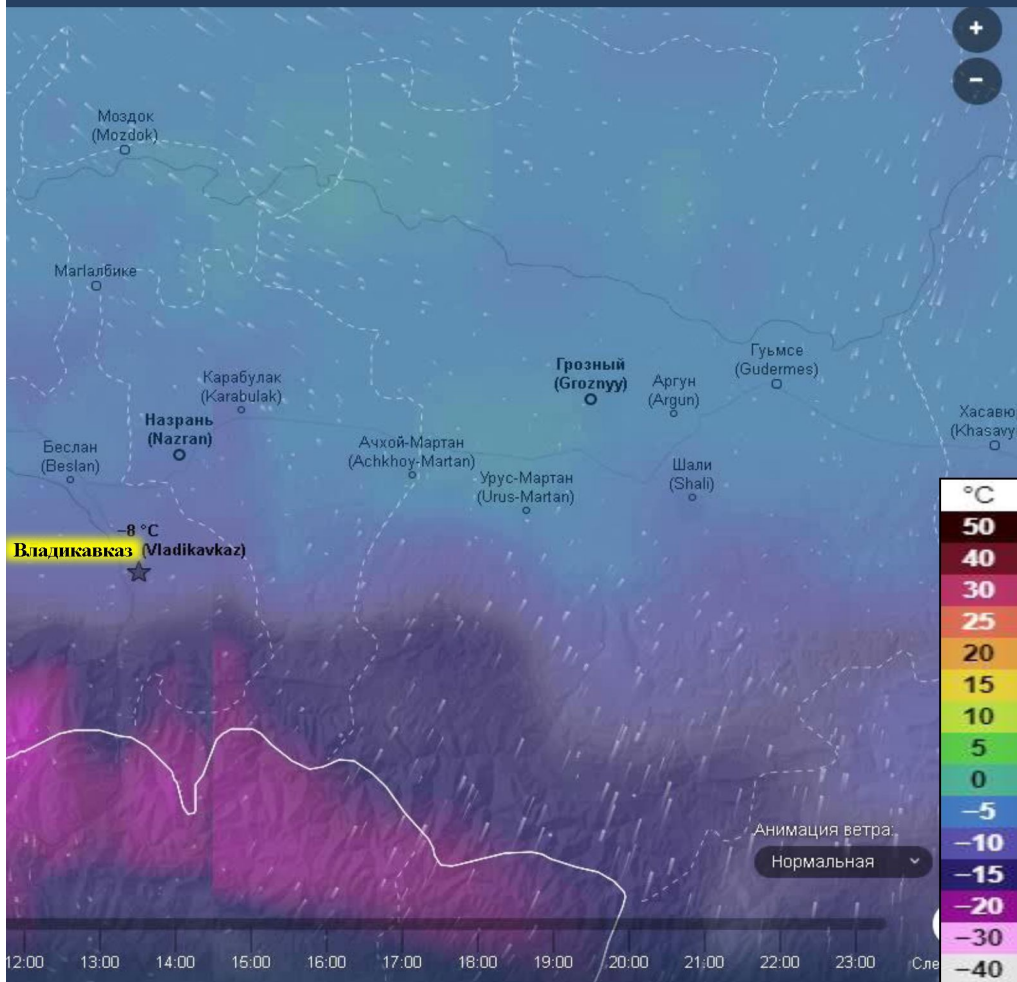
USKY

**24.00 20.01.2021**



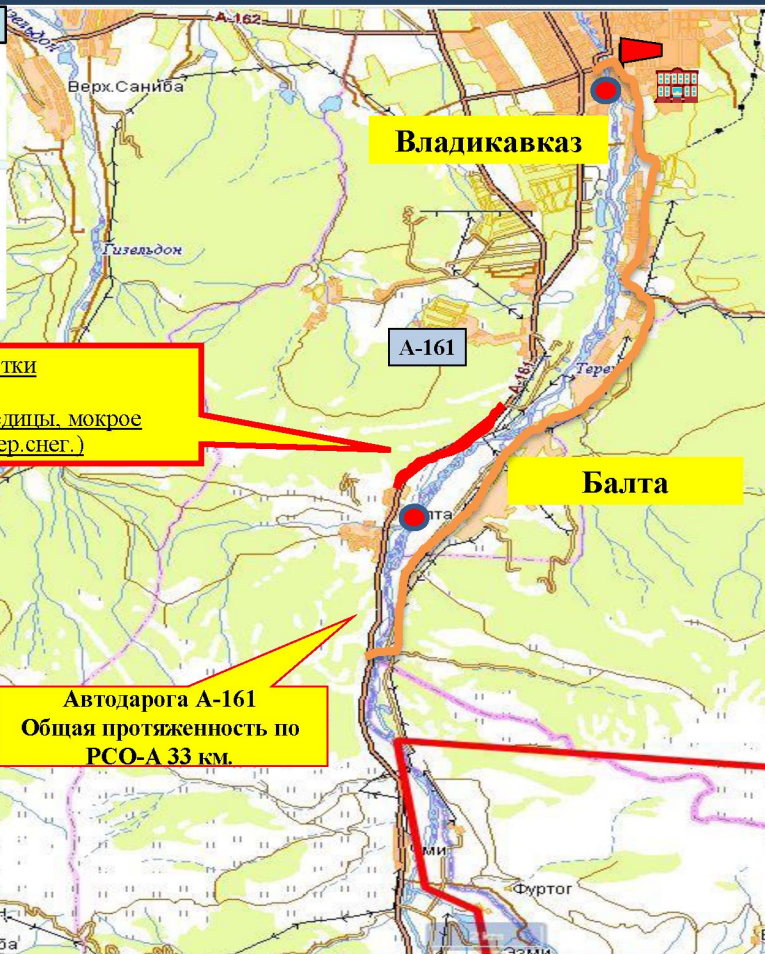


ТЕРРИТОРИИ РСО-А (ИР «Ventusky»)  
20.01.2021

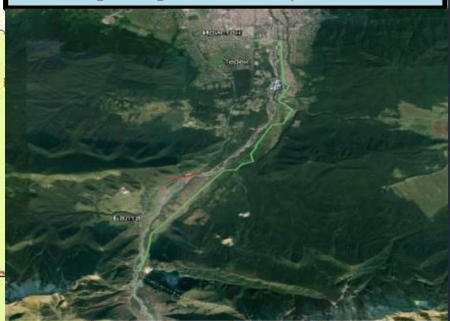


Прогноз метеоявлений

Вт 19 янв	Ср 20	Чт 21	Пт 22	Сб 23	Вс 24	Пн 25	Вт 26	Ср 27	Чт 28
-3	-4	-3	+4	+5	+8	+8	+10	0	+2
-6	-7	-9	-11	-7	-6	-4	-1	-2	-4
Максимальная скорость ветра, м/с									
6	6	6	7	6	5	7	10	12	11
Сумма осадков, мм									
0,4	1,1	0,2	0	0	0	0	0	2,2	0



Трехмерная модель участка



Отрезанные н.п.: нет  
Объездная дорога: 28 км

Опасные участки на автомобильных дорогах

Транскам Карджин - граница с Республикой Южная Осетия

Название участка	Транскам Карджин - граница с Республикой Южная Осетия
Тип риска	Лавиноопасная
Тип опасного участка	участки автомобильной дороги, где наблюдается повторяемость схода лавин
Название дороги	Транскам Карджин - Алагир - Нижний Зарамаг - граница с Республикой Южная Осетия
Код дороги	А - 164
Конец опасного участка (км)	96
Регион	Республика Северная Осетия — Алания
Ответственная организация	ФКУ Упрдор «Кавказ»

Условные обозначения

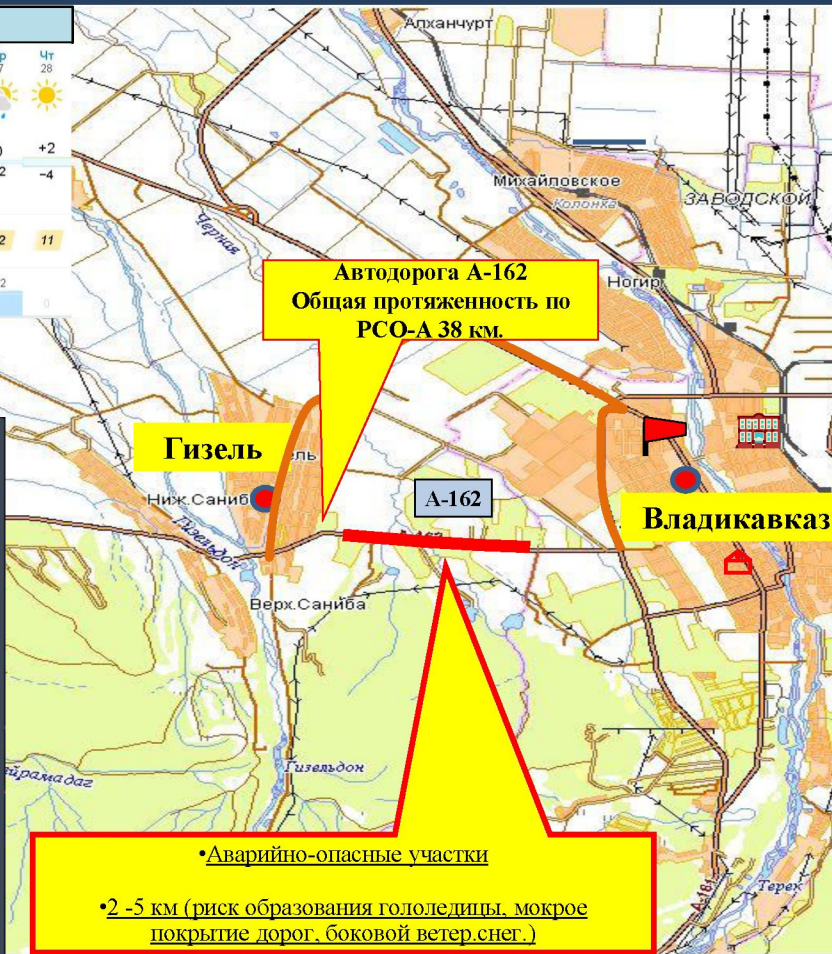
- участок автодороги с повышенным риском возникновения ДТП, нарушением движения
- объездная дорога
- населенный пункт
- пожарно-спасательные формирования
- социально-значимый объект
- больница

Атлас опасностей и рисков

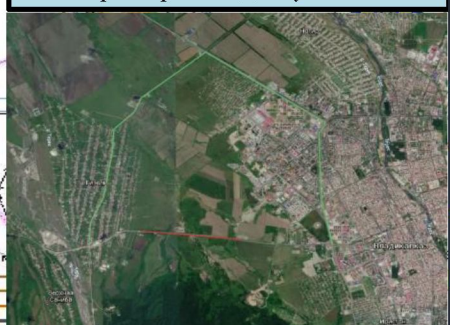
слои события маршруты

- поплатки: ливни, лесных пожаров
- Тверская область
- РНИЦ Тверской области
- Тверская область
- Тайфуны
- Тайфуны, замеченные в районах Китайского, Японского и Охотского моря
- Силы и средства МЧС России
- Данные в режиме реального времени
- БИОЛОГИЧЕСКОЕ
- МОНИТОРИНГ
- ПОГОДА
- ПРИРОДНЫЕ
- Подробнее
- Зона возможного затопления
- Опасные участки на автомобильных дорогах
- Опасные явления и чрезвычайные ситуации
- Добавить слой

Прогноз метеоявлений



Трехмерная модель участка



Опасные участки на автомобильных дорогах

Транскам Карджин - граница с Республикой Южная Осетия

Название участка	Транскам Карджин - граница с Республикой Южная Осетия
Тип риска	Лавиноопасная
Тип опасного участка	участки автомобильной дороги, где наблюдается повторяемость схода лавин
Название дороги	Транскам Карджин - Алагир - Нижний Зарамаг - граница с Республикой Южная Осетия
Код дороги	A - 164
Конец опасного участка (км)	96
Регион	Республика Северная Осетия — Алания
Ответственная организация	ФКУ Упрдор «Кавказ»

Условные обозначения

- участок автодороги с повышенным риском возникновения ДТП, нарушением движения
- объездная дорога
- населенный пункт
- пожарно-спасательные формирования
- социально-значимый объект
- больница

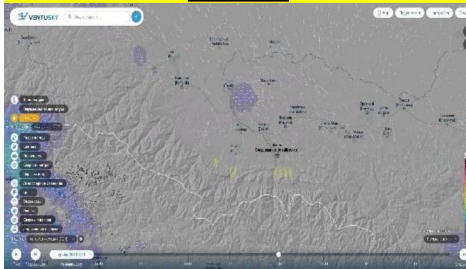
Атлас опасностей и рисков

слои события маршруты

- пожаров
- лесных пожаров
- РНИЦ Тверской области
- Тайфуны
- Силы и средства МЧС России
- БИОЛОГИЧЕСКОЕ
- МОНИТОРИНГ
- погода
- ПРИРОДНЫЕ

Добавить слой

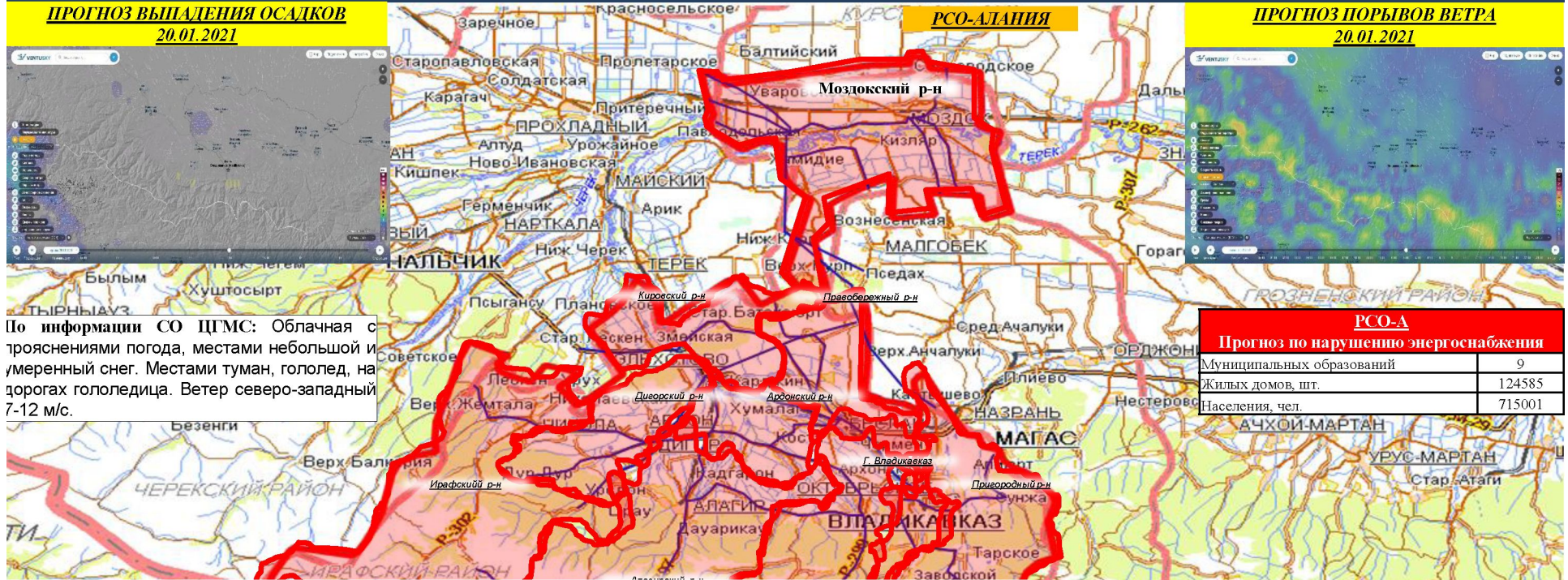
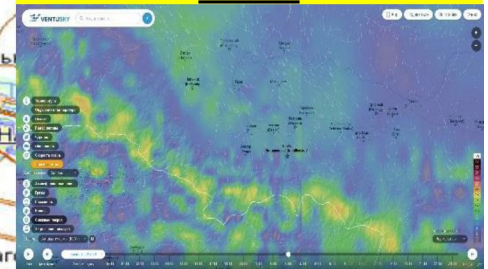
**ПРОГНОЗ ВЫПАДЕНИЯ ОСАДКОВ**  
20.01.2021



По информации СО ЦГМС: Облачная с тучами, местами небольшой и умеренный снег. Местами туман, гололед, на дорогах гололедица. Ветер северо-западный 7-12 м/с.

**PCO-АЛАНИЯ**

**ПРОГНОЗ ПОРЫВОВ ВЕТРА**  
20.01.2021



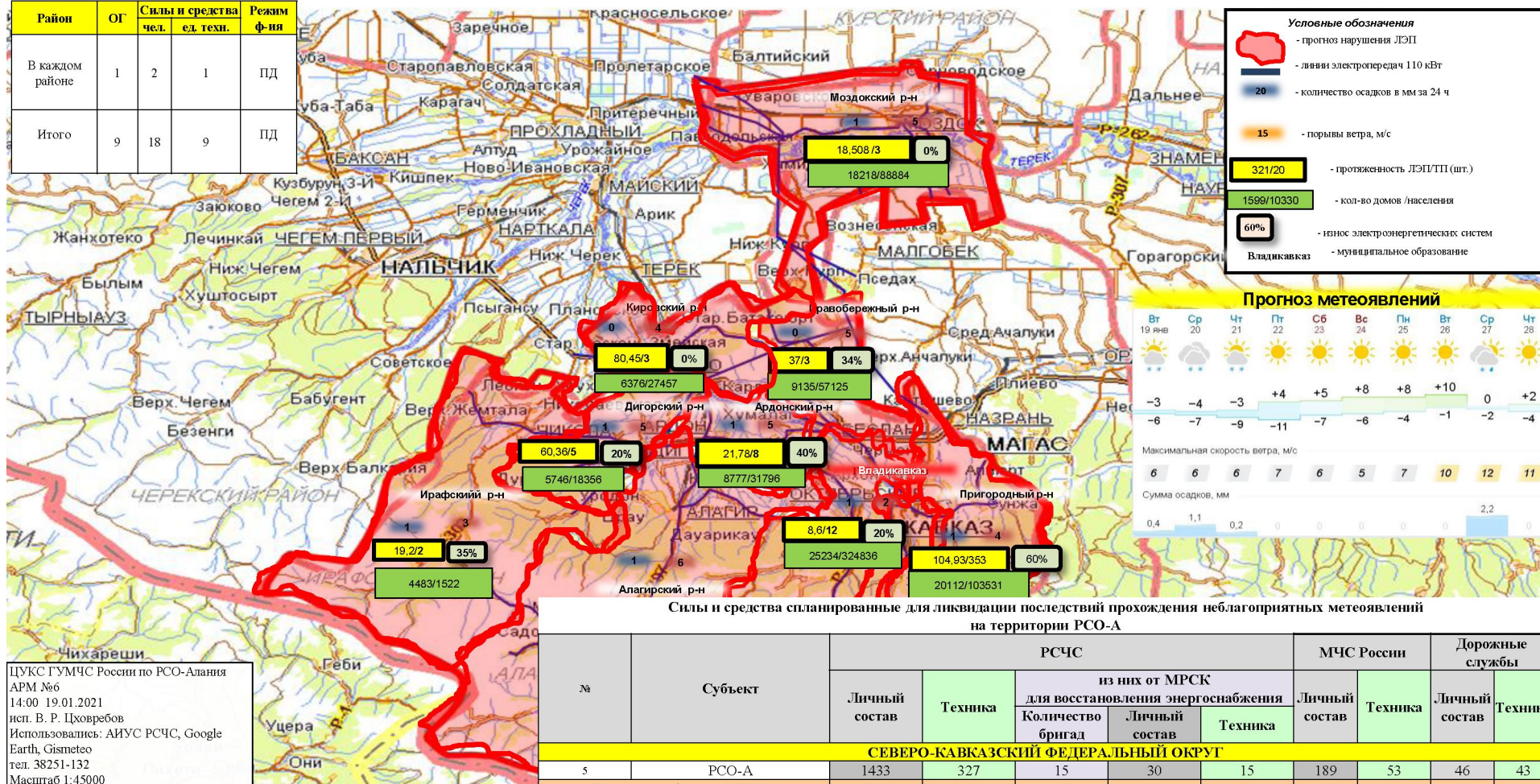
PCO-A	
Прогноз по нарушению энергоснабжения	
Муниципальных образований	9
Жилых домов, шт.	124585
Населения, чел.	715001

Силы и средства спланированные для ликвидации последствий прохождения неблагоприятных метеоявлений на территории PCO-A

№	Субъект	РСЧС					МЧС России		Дорожные службы	
		Личный состав	Техника	из них от МРСК для восстановления энергоснабжения			Личный состав	Техника	Личный состав	Техника
				Количество бригад	Личный состав	Техника				
СЕВЕРО-КАВКАЗСКИЙ ФЕДЕРАЛЬНЫЙ ОКРУГ										
5	PCO-A	1433	327	15	30	15	189	53	46	43
Итого за субъекты СКФО		1433	327	15	30	15	189	53	46	43



Район	ОГ	Силы и средства		Режим ф-ия
		чел.	ед. техн.	
В каждом районе	1	2	1	ПД
Итого	9	18	9	ПД



ЦУКС ГУМЧС России по РСЧ-Алания  
АРМ №6  
14:00 19.01.2021  
исп. В. Р. Цховребов  
Использовались: АИУС РСЧС, Google Earth, Gismeteo  
тел. 38251-132  
Масштаб 1:45000